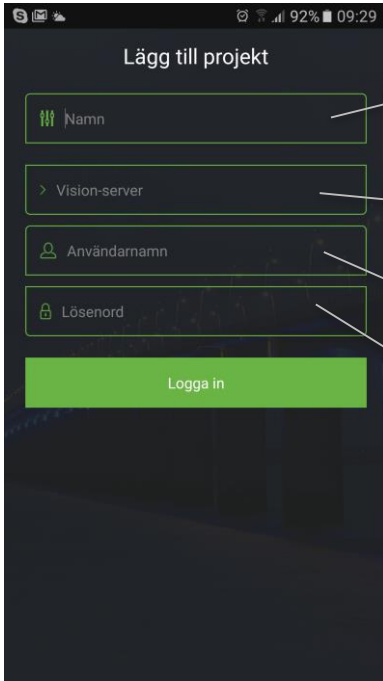


Skapa projekt



Namnet på Projektet
Ex **London**

Namnet på Servern
Ex **vision6**

Användarnamn

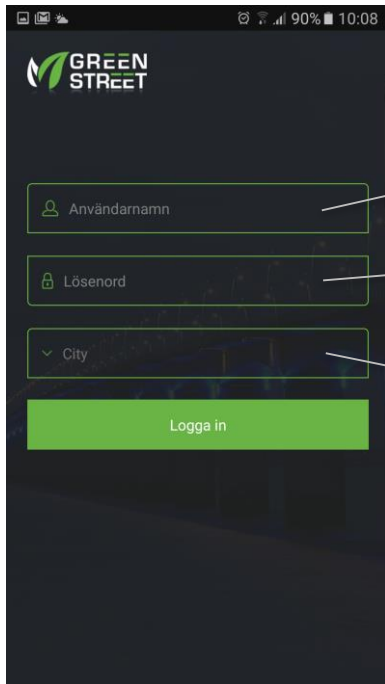
Lösenord

Projekt.

Ett projekt är samma sak som översta namnet i vision serverns trädstruktur, normal namnet på staden.

Man behöver bara lägga till ett projekt en gång

Logga in

A screenshot of a mobile application's login screen. At the top left is the "GREEN STREET" logo. Below it are three input fields: the first is labeled "Användarnamn" with a person icon, the second is labeled "Lösenord" with a lock icon, and the third is a dropdown menu labeled "City". At the bottom is a green button labeled "Logga in". The status bar at the top shows 90% battery and 10:08.

Användarnamn

Lösenord

Namnet på Projektet
Ex "City X"

Projekt inloggning

Om man har definierat flera projekt så väljer man vilket projekt samt användarnamn och lösenord för att kunna logga in

Tänd & Släck APP

Enkel APP för att se centraler och manuellt tända

Sök

- Sök en viss anläggning

Listor

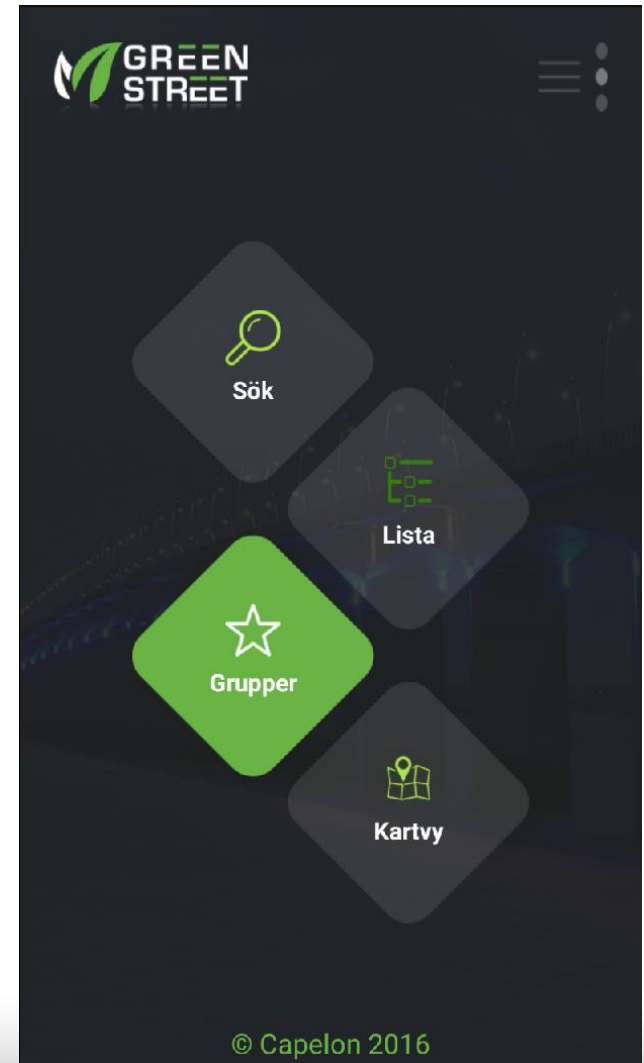
- Städer
- Distrikt
- Områden
- Anläggningar

Grupper

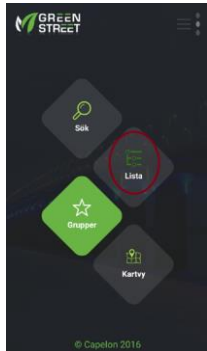
- Anläggningsgrupper

Kartvy

- Karta med anläggningarna



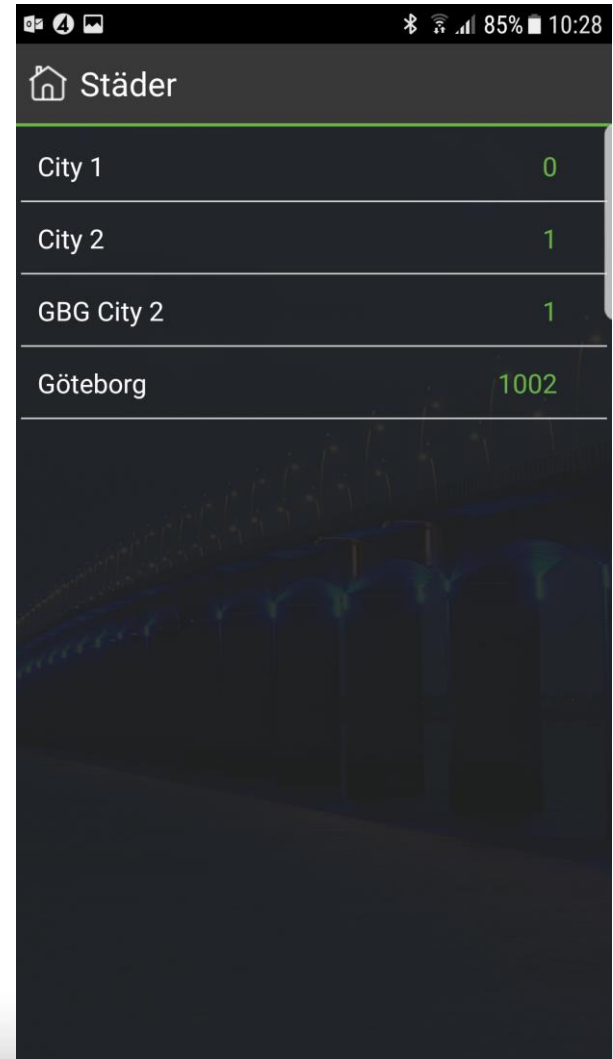
Lista - Städer



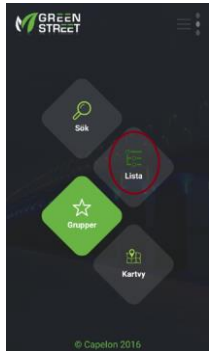
Listar Städer

Siffran till höger anger antal anläggningar

Tryck kort på ett Städer för att se dess Distrikt



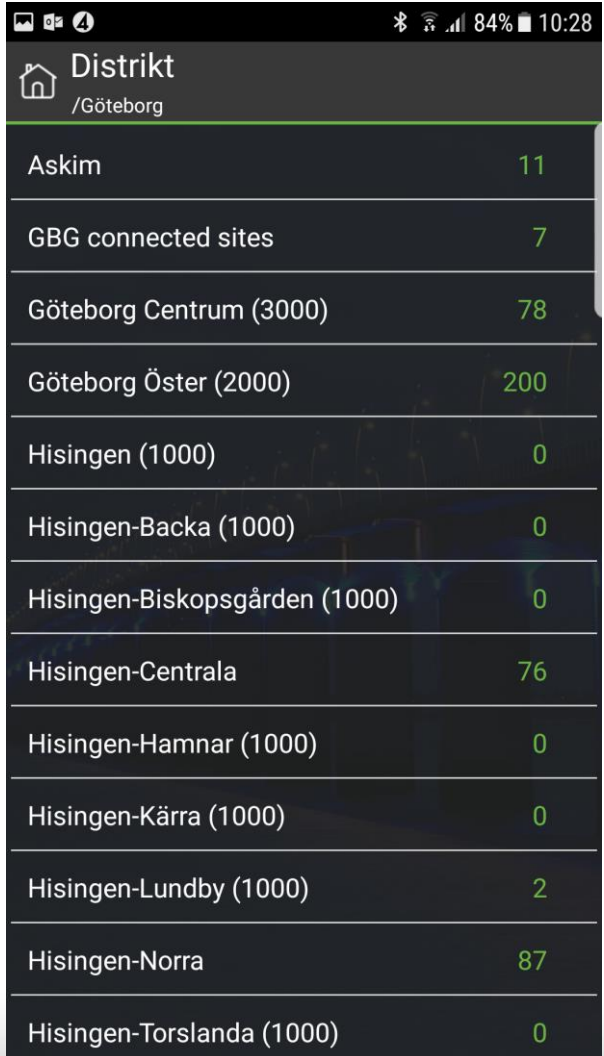
Lista - Distrikt



Listar projektets Distrikt

Siffran till höger anger antal anläggningar inom distriktet

Tryck kort på ett Distrikt för att se dess områden



Distrikt /Göteborg	
Askim	11
GBG connected sites	7
Göteborg Centrum (3000)	78
Göteborg Öster (2000)	200
Hisingen (1000)	0
Hisingen-Backa (1000)	0
Hisingen-Biskopsgården (1000)	0
Hisingen-Centrala	76
Hisingen-Hamnar (1000)	0
Hisingen-Kärra (1000)	0
Hisingen-Lundby (1000)	2
Hisingen-Norra	87
Hisingen-Torslanda (1000)	0

Lista - Områden

Listar det valda distriktets Områden

Siffran till höger anger antal anläggningar inom området

Tryck kort på ett Område för att se dess Anläggningar



Område	Antal Anläggningar
Angered	40
Bergsjön	18
Björkekärr	0
Delsjön	3
Gamlestaden	16
Gunnilse	7
Gårda	5
Hjällbo	14
Härlanda	0
Kortedala	15
Kviberg	4
Kålltorp	5
Linnarhult	6

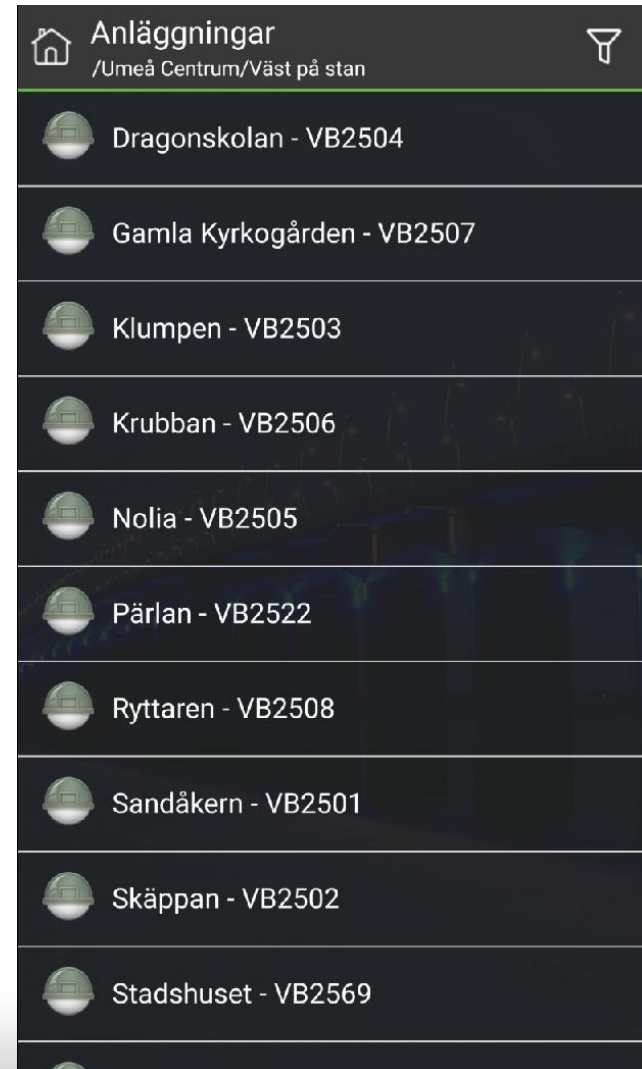
Lista - Anläggningar

Listar det valda områdets Anläggningar

Siffran till höger anger antal anläggningar inom området

Ikonen visar om anläggningen är tänd eller släckt.

Tryck på en Anläggning för att se detaljer



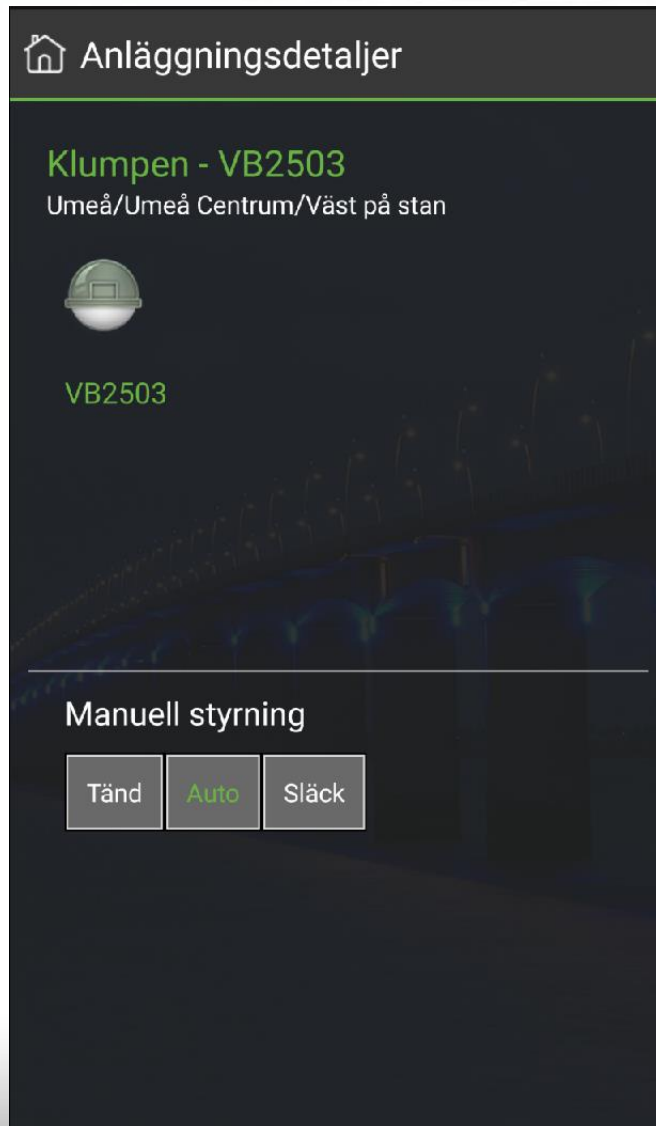
Anläggningsdetaljer

Visar *Anläggningsnamn* och *Centralbeteckning*.

Visar tändstatus


Manuell styrning innebär att överrida den normala kalenderstyrningen.

- *Tänd* innebär att anläggningen tänds upp med full ljusnivå.
- *Släck* innebär att anläggningen släcks manuellt.
- *Auto* innebär att återgå till den normala kalenderstyrningen.



Home Anläggningsdetaljer

Klumpen - VB2503
Umeå/Umeå Centrum/Väst på stan



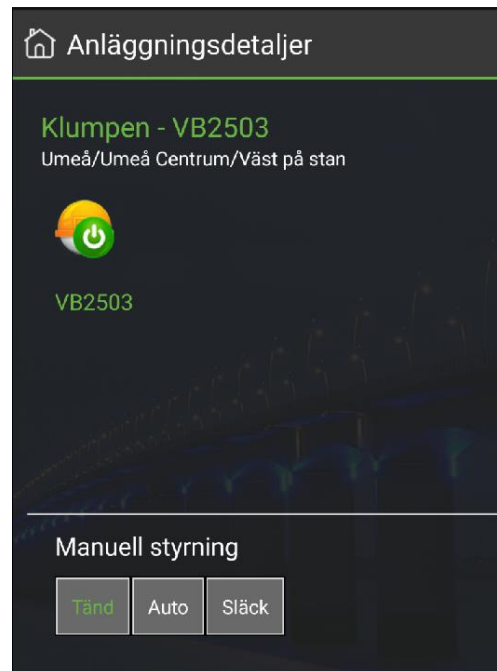
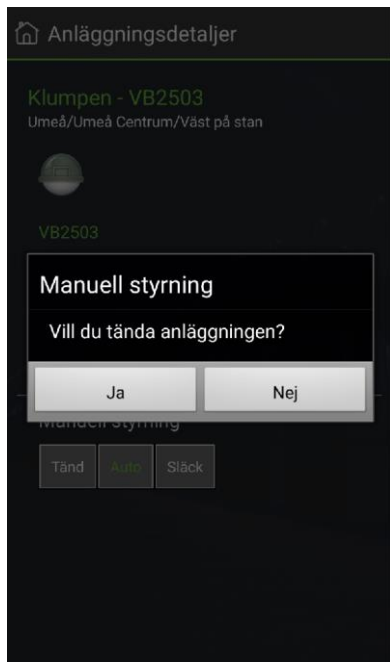
VB2503

Manuell styrning

Tänd **Auto** Släck

Manuell styrning

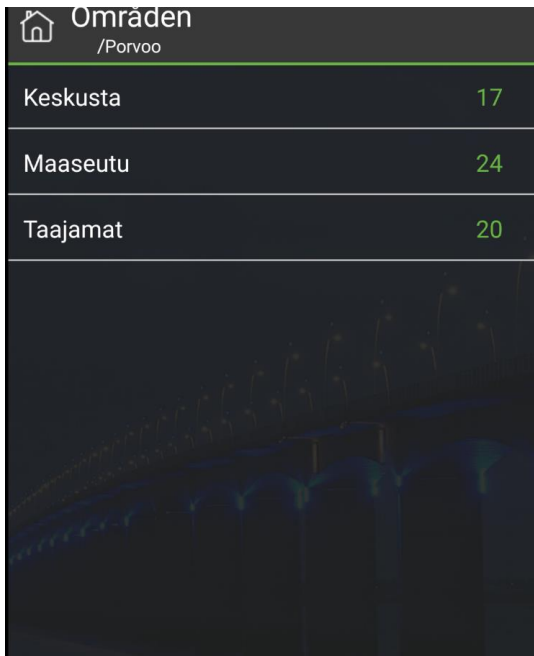
Klicka på Tänd eller Släck, och bekräfta



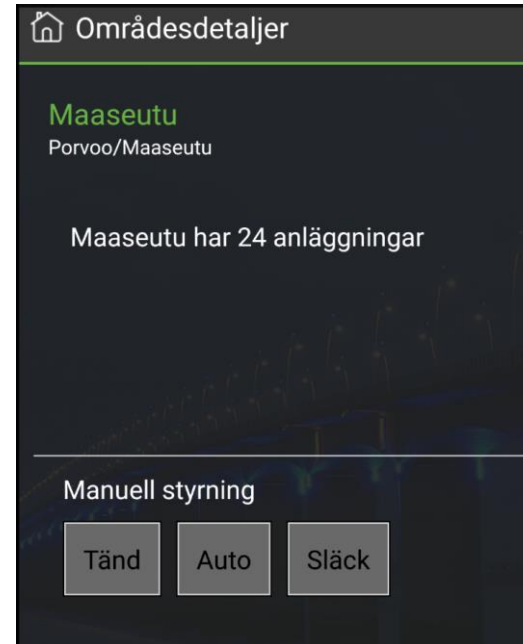
Manuell styrning av många anläggningar

Om du **trycker länge** på ett Distrikt, Område eller Grupp så kommer det upp en möjlighet att tända flera anläggningar med ett kommando.

I nedan exempel kommer 24 anläggningar att tändas eller släckas.



Områden /Porvoo	
Keskusta	17
Maaseutu	24
Taajamat	20



Områdesdetaljer

Maaseutu
Porvoo/Maaseutu

Maaseutu har 24 anläggningar

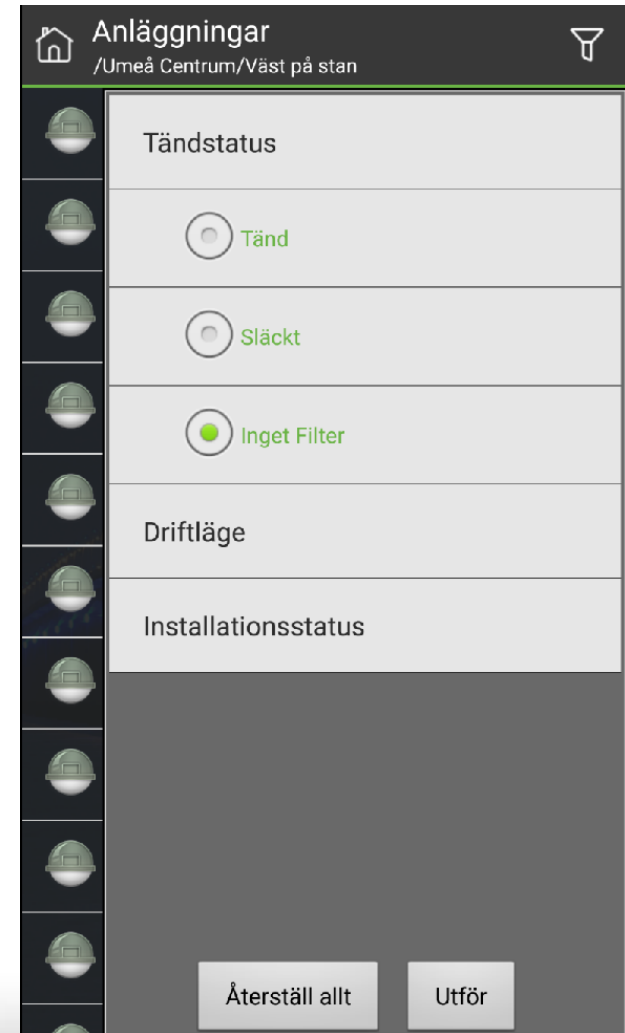
Manuell styrning

Tänd Auto Släck

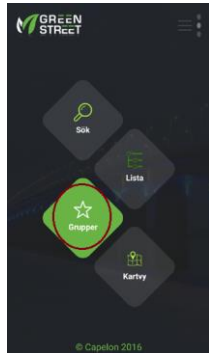
Filtrera anläggningslista

Filter

- Tändstatus
 - Tändt eller Släckt
- Driftläge
 - Auto eller Manuellt
- Installationsstatus
 - Installerad eller Ej Installerad



Grupper



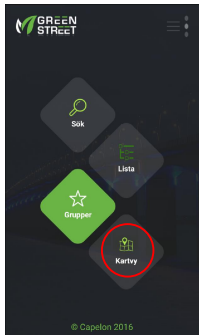
Listar Anläggningsgrupper

Siffran till höger anger antal anläggningar inom gruppen.

Tryck på en Grupp för att se de ingående anläggningarna.

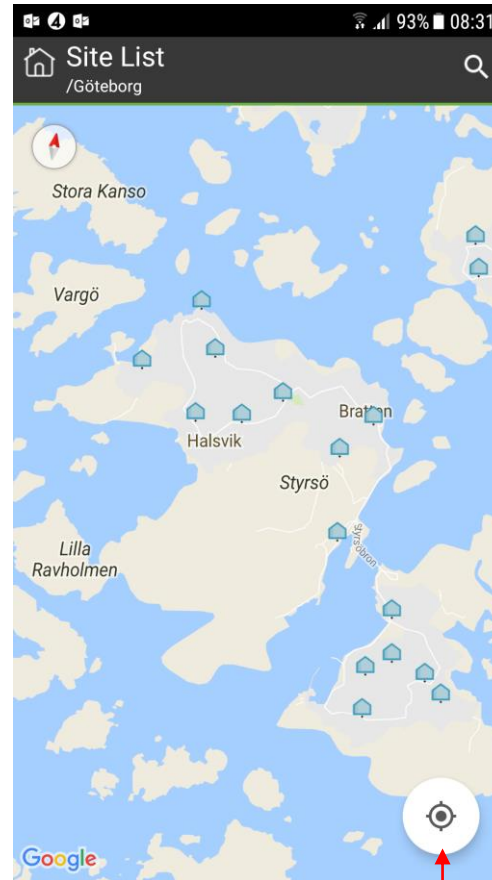
Grupper	
Gångtunnlarna XX	2
Hela Umeå	322
Holmsund	12
Obbola	15
Umeå	2
Umeå 1	184
sommartändes	7

Kartvy



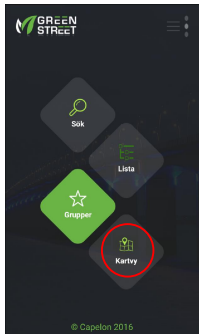
Kartvy – Visa anläggningar på karta

Om man vill lokalisera vart man är så kan man trycka på ikonen "Hitta mig" i nedre högra hörnet på kartan



Hitta mig

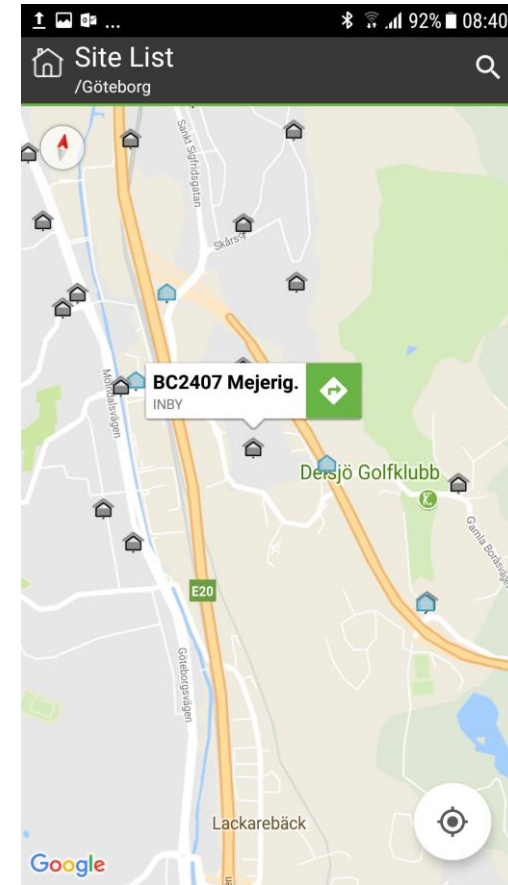
Kartvy



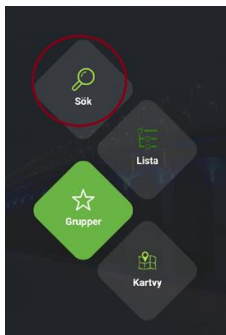
Tryck på anläggningens ikon för och visa namnet på anläggningen.

Tryck på anläggningens namn för och se detaljer

Tryck på gröna pilen för att få körinstruktioner till anläggningen med hjälp av google maps



Sökning



Möjlighet att söka en anläggning direkt

